
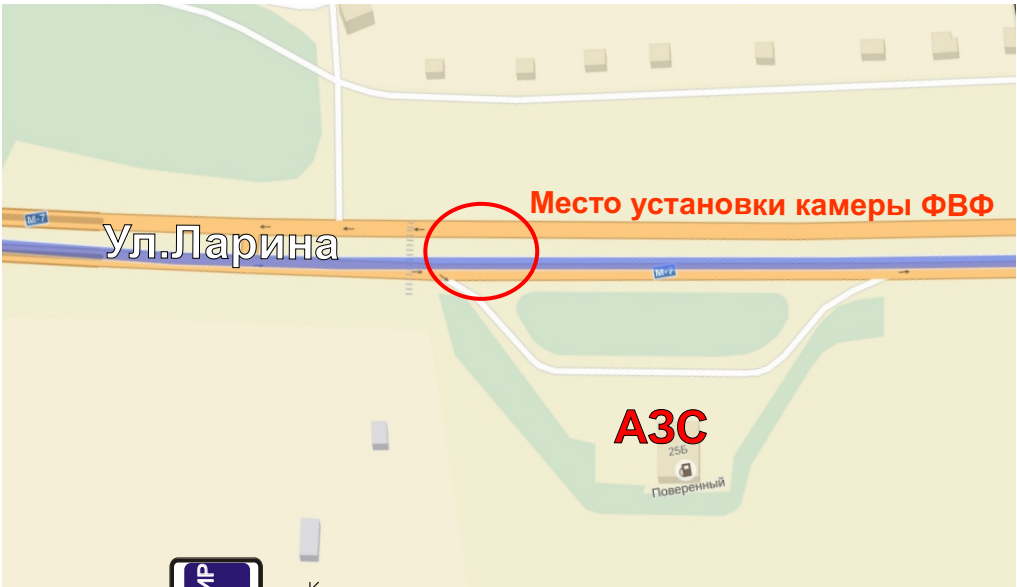


Схема расположения оборудования на плане местности

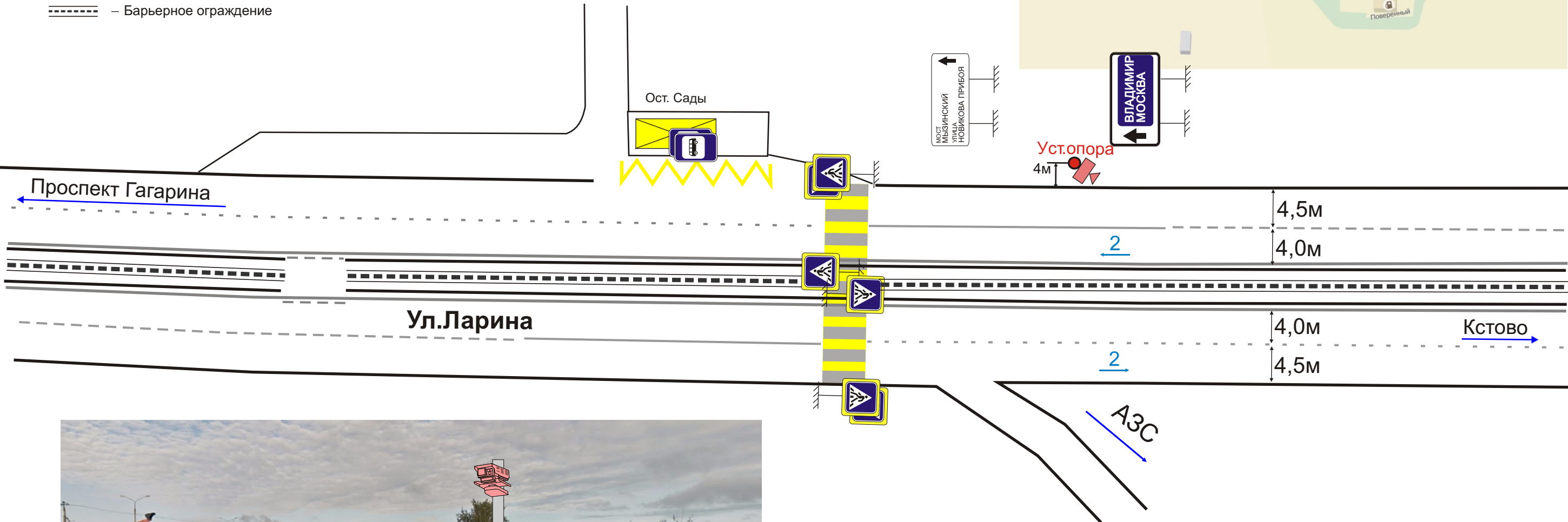
Условные обозначения:

- – опора элетрических сетей и освещения (существующая)
- – опора проектируемая
- ◀ – комплекс фотовидеофиксации нарушений ПДД “\_\_\_\_\_” (проектируемый)
- – технологический шкаф ЩМП (проектируемый)
- – термошкаф (проектируемый)
- – шкаф ШТК БГ \_\_\_\_\_
- СИП-4 2\*16 50 м – электрический питающий кабель (проектируемый)
- 1 – направление и количество полос движения
- – Барьерное ограждение

Ситуационный план



Уст.опора  
4м



Согласовано			

Взам. инв. №	
Подп. и дата	
Инв. № Подл.	

						0000-00.00-Р.0			
						Аппаратно-программный комплекс “Безопасный город” на территории Нижегородской области			
Изм.	Кол.уч.	Лист	№ док.	Подпись	Дата	Объекты подсистемы автоматической фотовидеофиксации нарушений ПДД. Рубеж: ул. Ларина	Стадия	Лист	Листов
Разработал		Рожков					Р	1	
Нач.отдела		Меньшикова							
Гл.инженер		Немичев							
Руков.проекта		Лучко				Схема расположения оборудования на плане местности			